

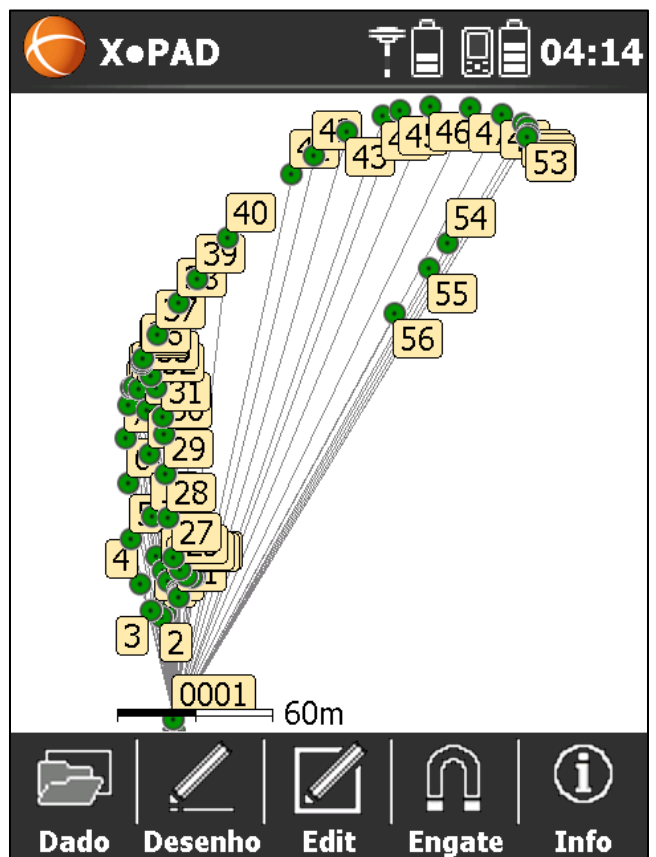
# GUIA IMPORTANDO IMAGEN VIA GOOGLE MAPS E MICROSOFT BINGS



# GUIA IMPORTANDO IMAGEN

- Com uma obra aberta vá até a tela gráfica **CAD**

Então clique em **Dado**



# GUIA IMPORTANDO IMAGEN

- Depois selecione **Download maps**



# GUIA IMPORTANDO IMAGEN

- Defina o ponto que servira como referencia para imagen

CONCEICAO-1 04:15

Download maps Position Next

Position Current position

Latitude 0°00'00.0000"

Longitude 0°00'00.0000"

Measure here

# GUIA IMPORTANDO IMAGEN

- Sugerimos que o ponto seja próximo ao centro do levantamento para que a imagem cubra todos os pontos

CONCEICAO-1 04:16

Download maps Position Next

Position Point

Point 0001

Latitude -23°38'00.0016"

Longitude -46°38'28.9212"

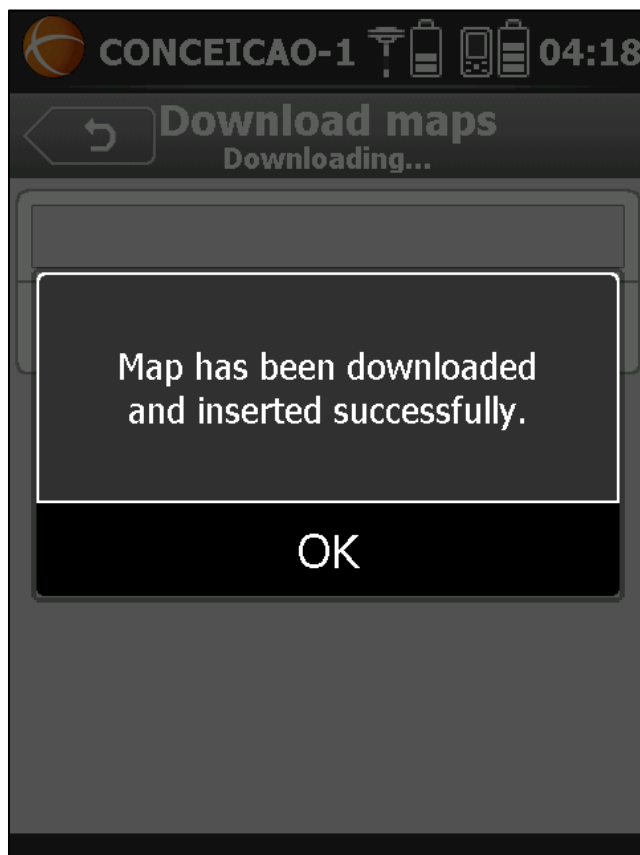
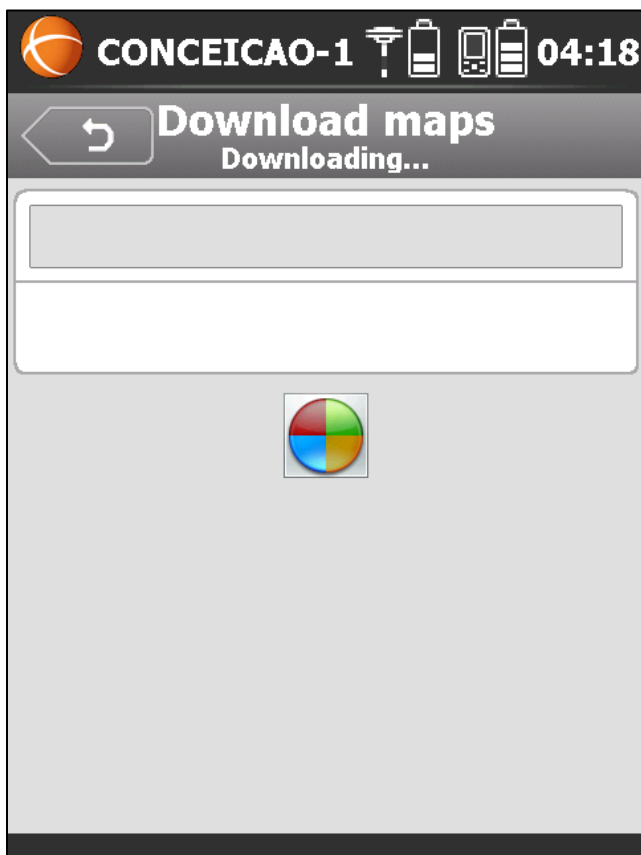
# GUIA IMPORTANDO IMAGEN

- Sugerimos que o ponto seja próximo ao centro do levantamento para que a imagem cubra todos os pontos
- Então selecione o servidor da imagen o estilo da imagen e o tamanho dela.



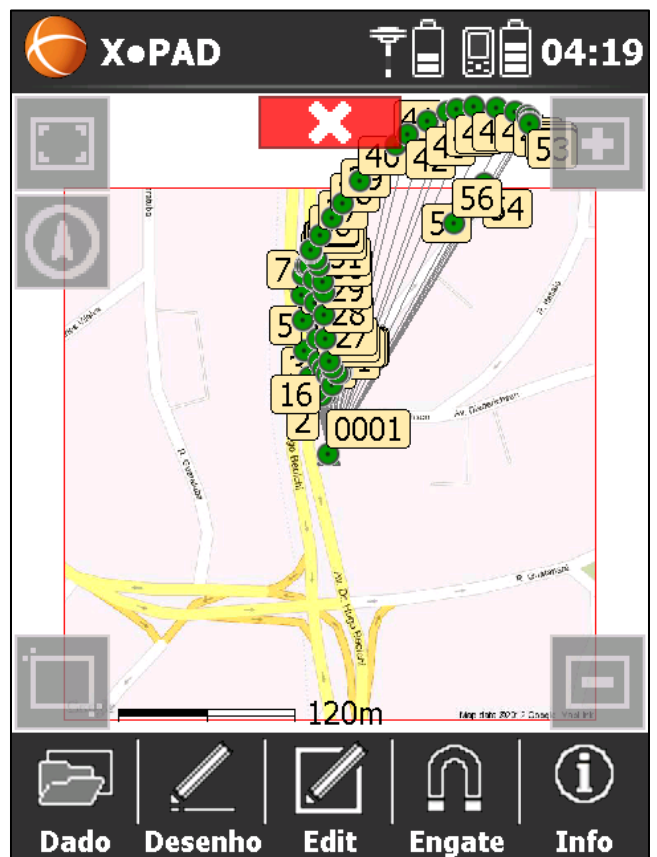
# GUIA IMPORTANDO IMAGEN

- Aguarde a importação
- Clique em ok.



# GUIA IMPORTANDO IMAGEN

- Observe a imagen importada.





# GUIA IMPORTANDO IMAGEN

- É possível importar imagens como mapa e também com satélite.

